Образец по чл. 53, ал. 6 от НСГ

Изготвил: инж. Боян Павлов
/име, фамилия,/ подпис: .....
дата 07.01.2021г.,
№ и дата на удостоверението за упражняване на лесовъдска практика: 2324/20.09.2011г.

Одобрил: инж.Боян Павлов
име, фамилия,/ подпис: .....
дата 07.01.2021г.,
№ и дата на удостоверението за упражняване на лесовъдска практика: 2374/20.09.2011г.

ТЕХНОЛОГИЧЕН ПЛАН № 1

За добив на дървесина от отдел.....572.....подотдел.....в.....
На ТП ДГС/ДЛС ЖЕНДА /*попълва се само за държавни гори*/
Община .....Кърджали.....; Землище .....с.Мост.....;
имот с (кадастрален идентификатор/КВС) №....., /*попълва се само за недържавни гори*/

I. Схема за добива на дървесина от насаждението

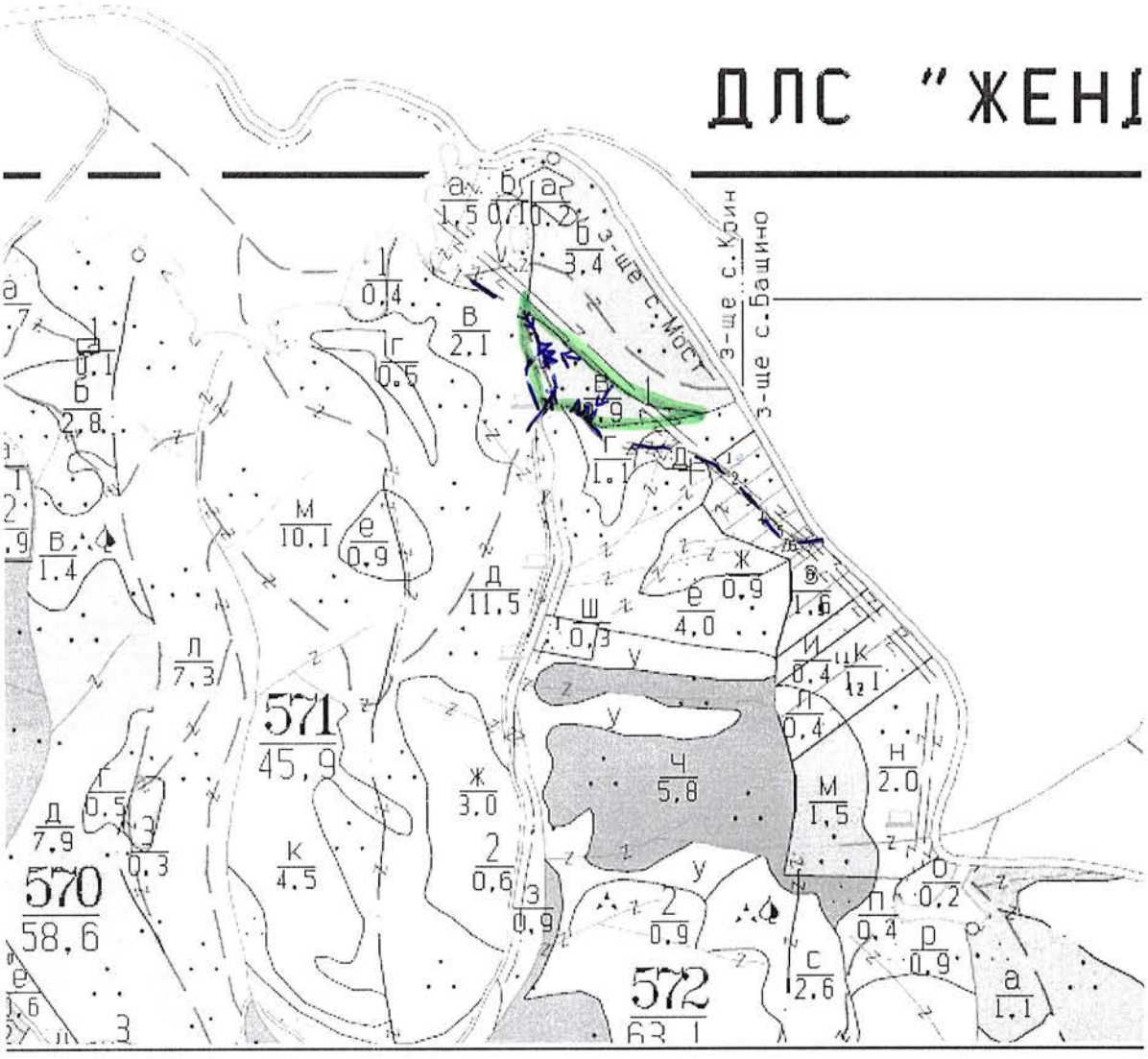

Легенда:

- ± ± ± ± проектирани коларски вр. извозни пътища
- - - - - - - съществуващи извозни пътища
- ═══ съществуващ автомобилен път
- ^^^^^^^ технологична просека
- граница на подотдел
- ≡ немаркирана част
- »-»-»-» проектирани тракторни вр. извозни пътища
- ▲ ▲ ▲ временен склад
- xxxxxx трасе на въжена линия
- =+=+=+= проектиран автомобилен път
- → посока на извоз
- o котел/петно

На схемата задължително се нанасят контурите на насаждението/имота, съществуващите и проектирани временни горски пътища, технологичните просеки, просеките за въжени линии, извозни пътища, временни складове както и връзката им със съществуващата автомобилна пътна мрежа.

II. Характеристика на насаждението

1. Вид на сечта .....прореждане...../интензивност 15 %
Втори вид сеч .....техническа...../ интензивност 100%
2. Площ на подотдела …0,9…ха Размер на сечището.....0,9..... ха
3. Състав по план/програма….чб10……,.. действ…. …….чб10……..
4. Запас на 1 ха: с клони.....167.....куб.м/ха , без клони …….126…..куб. м/ха.
5. Среден наклон на терена …20…градуса.
6. Очакван добив от маркираната дървесина ……29……лежаща маса, куб.м.

дърв. вид / категория	чб					дърв. вид / категория	чб						
едра	2					дребна	2					вър-	
средна	16					дърва	9					шина	

7.Наличие и характеристика на подраста преди сечта (състав, възраст, средна височина, % на покритие)
8. Средно извозно разстояние …50м.....;
9. Други характеристики на насаждението (*токовища, сватбовища, надлесни дървета, сервитути, защитени територии, Натура 2000, защитени видове описани в доклада за гори с висока консервационна стойност, мъртва дървесина, вододайни зони, биологично разнообразие и др.)*
Извън Натура 2000.....

III. Технологични указания

1. Дървесината в насаждението да се добива при спазване на технологичната схема по т. I
2. Сечта ще се извършва с (моторен трион, ръчно, машини; кастренето на отсечените стъбла се извършва: в сечище, на временен склад) моторен трион. Кастренето на отсечените стъбла се извършва в сечището.
3. Извозът от сечището до временните складове ще се осъществява с трактор с лебедка, с коне на самар и ръчно на (цели стъбла, дълги/къси секции, сортименти, чипс и др.; с влачене по терена, изцяло натоварени) сортименти и секции до 8 метра, с влачене по терена и изцяло натоварени .
4. Проектирани нови горски автомобилни пътища съгласно Наредба 5 за строителството в горските територии без промяна на предназначението им: дължина .....м. широчина .....м.
5. Изграждане и ремонт на временни извозни горски пътища:
5.1 Тракторни – допустимо разстояние между тях 40м (не по-малко от 40 м), дължина 50м, широчина…. м.
5.2 Коларски - разстояние между тях.....м (не по-малко от 40 м), дължина .....м, широчина ... м
6. Просеки за въжени линии: ……. бр.
допустимо разстояние между просеките ..... м., дължина ..... м., широчина ..... м.
7. Направа на технологични просеки .....бр.
допустимо разстояние между тях .....м., дължина .....м., широчина ..... м.
8. Изграждане на нови временни складове (бр., площ в ха) .....
9. Мерки за опазване на оставащите на корен дървета, подраста, младиняка и почвата.
На оставащите на корен дървета, които могат да бъдат засегнати от придърпваните стъбла, да се слагат предпазни коруби от гуми или дъски. Да са спазва посоката на поваляне на дърветата.
10. Начини за почистване на сечището: Разхвърляне клоните из сечището. Да се почистват канавките, водостоците и извозните пътища от дървесина или части от нея. Да се пазят от повреди пътищата и хидротехническите съоръжения.
11. Други указания: Да се спазват разпоредбите на Наредба №8 за защита на горите от пожари. Да се обособят места за изхвърляне на битовите отпадъци, както и места за смяна на горивосмазочните материали.
Да се изнасят битовите отпадъци от сечището извън горските територии на определените за това места.
12. Всички операции по подготвителните и основните работи да се извършват съгласно изискванията на Правилника за здравословни и безопасни условия на труд в горите и правилата за противопожарна безопасност в горите

ЗАПОЗНАТ с технологичния план: ...../попълва се след издаването на позволителното за сеч/
Лицето по чл. 108, ал. 2 от ЗГ, на което е издадено позволително за сеч № .....
.....
/ трите имена, подпис, дата - /
№ и дата на удостоверението за упражняване на лесовъдска практика: .....

Образец по чл. 53, ал. 6 от НСГ

Изготвил: инж. Боян Павлов
/име, фамилия,/ подпис: .....
дата 07.01.2021г.,
№ и дата на удостоверението за упражняване на лесовъдска практика: 2374/20.09.2011г.

Одобрил: инж.Боян Павлов
име, фамилия,/ подпис: .....
дата 07.01.2021г.,
№ и дата на удостоверението за упражняване на лесовъдска практика: 2374/20.09.2011г.

ТЕХНОЛОГИЧЕН ПЛАН № 1

За добив на дървесина от отдел.....572.....подотдел.....б.....
На ТП ДГС/ДЛС ЖЕНДА */попълва се само за държавни гори/*
Община .....Кърджали.....; Землище .....с.Мост.....;
имот с (кадастрален идентификатор/КВС) №....., */попълва се само за недържавни гори/*

I. Схема за добива на дървесина от насаждението

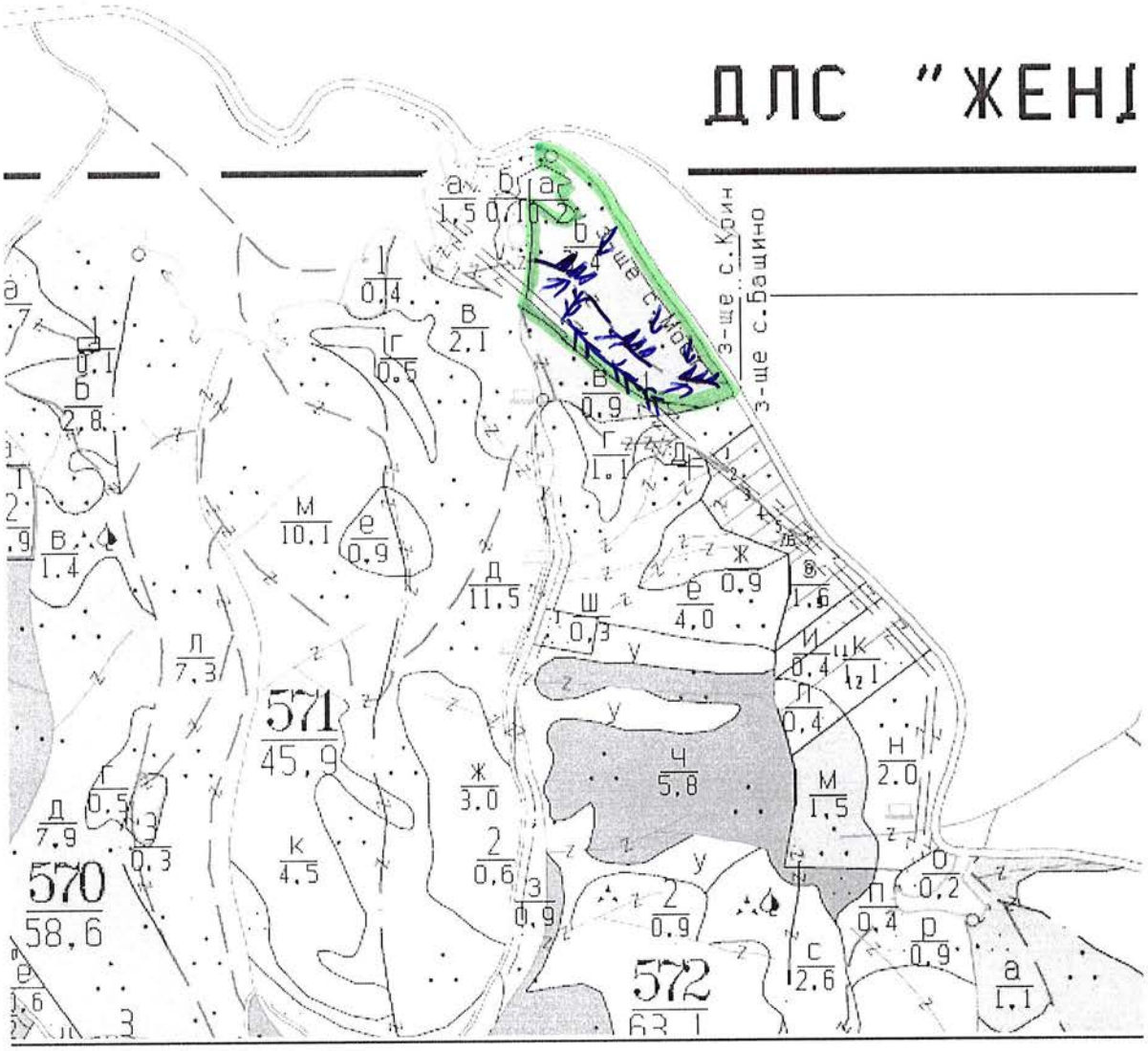

Легенда:

- ± ± ± ± проектирани коларски вр. извозни пътища
- - - - - - - съществуващи извозни пътища
- ═══ съществуващ автомобилен път
- технологична просека
- граница на подотдел
- немаркирана част
- »-»-»-»-» проектирани тракторни вр. извозни пътища
- ▲ ▲ ▲ временен склад
- xxxxxx трасе на въжена линия
- =+=+=+= проектиран автомобилен път
- → посока на извоз
- o котел/петно

На схемата задължително се нанасят контурите на насаждението/имота, съществуващите и проектирани временни горски пътища, технологичните просеки, просеките за въжени линии, извозни пътища, временни складове както и връзката им със съществуващата автомобилна пътна мрежа.

II. Характеристика на насаждението

1. Вид на сечта .....прореждане...../интензивност 15 %
Втори вид сеч .....техническа...../ интензивност 100%
2. Площ на подотдела …3,4…ха Размер на сечището.....3,4..... ха
3. Състав по план/програма….чб10……,.. действ…. …….чб10……..
4. Запас на 1 ха: с клони.....168…..куб.м/ха , без клони …….126…..куб. м/ха.
5. Среден наклон на терена …19…градуса.
6. Очакван добив от маркираната дървесина ……97……лежаща маса, куб.м.

дърв. вид / категория	чб					дърв. вид / категория	чб						
едра	2					дребна	6						вър-
средна	68					дърва	21						шина

7.Наличие и характеристика на подраста преди сечта (състав, възраст, средна височина, % на покритие)
8. Средно извозно разстояние …50м.....;
9. Други характеристики на насаждението (*токовища, сватбовища, надлесни дървета, сервитути, защитени територии, Натура 2000, защитени видове описани в доклада за гори с висока консервационна стойност, мъртва дървесина, вододайни зони, биологично разнообразие и др.)*
Извън Натура 2000.....

III. Технологични указания

1. Дървесината в насаждението да се добива при спазване на технологичната схема по т. I
2. Сечта ще се извършва с (моторен трион, ръчно, машини; кастренето на отсечените стъбла се извършва: в сечище, на временен склад) моторен трион. Кастренето на отсечените стъбла се извършва в сечището.
3. Извозът от сечището до временните складове ще се осъществява с трактор с лебедка, с коне на самар и ръчно на (цели стъбла, дълги/къси секции, сортименти, чипс и др.; с влачене по терена, изцяло натоварени) сортименти и секции до 8 метра, с влачене по терена и изцяло натоварени .
4. Проектирани нови горски автомобилни пътища съгласно Наредба 5 за строителството в горските територии без промяна на предназначението им: дължина .....м. широчина .....м.
5. Изграждане и ремонт на временни извозни горски пътища:
5.1 Тракторни – допустимо разстояние между тях 40м (не по-малко от 40 м), дължина 180м, широчина 4 м.
5.2 Коларски - разстояние между тях.....м (не по-малко от 40 м), дължина .....м, широчина ... м
6. Просеки за въжени линии: ……. бр.
допустимо разстояние между просеките ..... м., дължина ..... м., широчина ..... м.
7. Направа на технологични просеки .....бр.
допустимо разстояние между тях .....м., дължина .....м., широчина ..... м.
8. Изграждане на нови временни складове (бр., площ в ха) .....
9. Мерки за опазване на оставащите на корен дървета, подраста, младиняка и почвата.
На оставащите на корен дървета, които могат да бъдат засегнати от придърпваните стъбла, да се слагат предпазни коруби от гуми или дъски. Да са спазва посоката на поваляне на дърветата.
10. Начини за почистване на сечището: Разхвърляне клоните из сечището. Да се почистват канавките, водостоците и извозните пътища от дървесина или части от нея. Да се пазят от повреди пътищата и хидротехническите съоръжения.
11. Други указания: Да се спазват разпоредбите на Наредба №8 за защита на горите от пожари. Да се обособят места за изхвърляне на битовите отпадъци, както и места за смяна на горивосмазочните материали.
Да се изнасят битовите отпадъци от сечището извън горските територии на определените за това места.
12. Всички операции по подготвителните и основните работи да се извършват съгласно изискванията на Правилника за здравословни и безопасни условия на труд в горите и правилата за противопожарна безопасност в горите

ЗАПОЗНАТ с технологичния план: ...../попълва се след издаването на позволителното за сеч/
Лицето по чл. 108, ал. 2 от ЗГ, на което е издадено позволително за сеч № .....
.....
/ трите имена, подпис, дата - /
№ и дата на удостоверението за упражняване на лесовъдска практика: .....

Образец по чл. 53, ал. 6 от НСГ

Изготвил: инж. Боян Павлов
/име, фамилия./ подпис: .....
дата 08.01.2021г.,
№ и дата на удостоверението за упражняване на лесовъдска практика: 2374/20.09.2011г.

Одобрил: инж.Боян Павлов
име, фамилия./ подпис: .....
дата 08.01.2021г.,
№ и дата на удостоверението за упражняване на лесовъдска практика: 2374/20.09.2011г.

ТЕХНОЛОГИЧЕН ПЛАН № 1

За добив на дървесина от отдел.....572.....подотдел.....м.....
На ТП ДГС/ДЛС ЖЕНДА /*попълва се само за държавни гори*/
Община .....Кърджали.....; Землище .....с.Бащино.....;
имот с (кадастрален идентификатор/КВС) №....., /*попълва се само за недържавни гори*/

I. Схема за добива на дървесина от насаждението

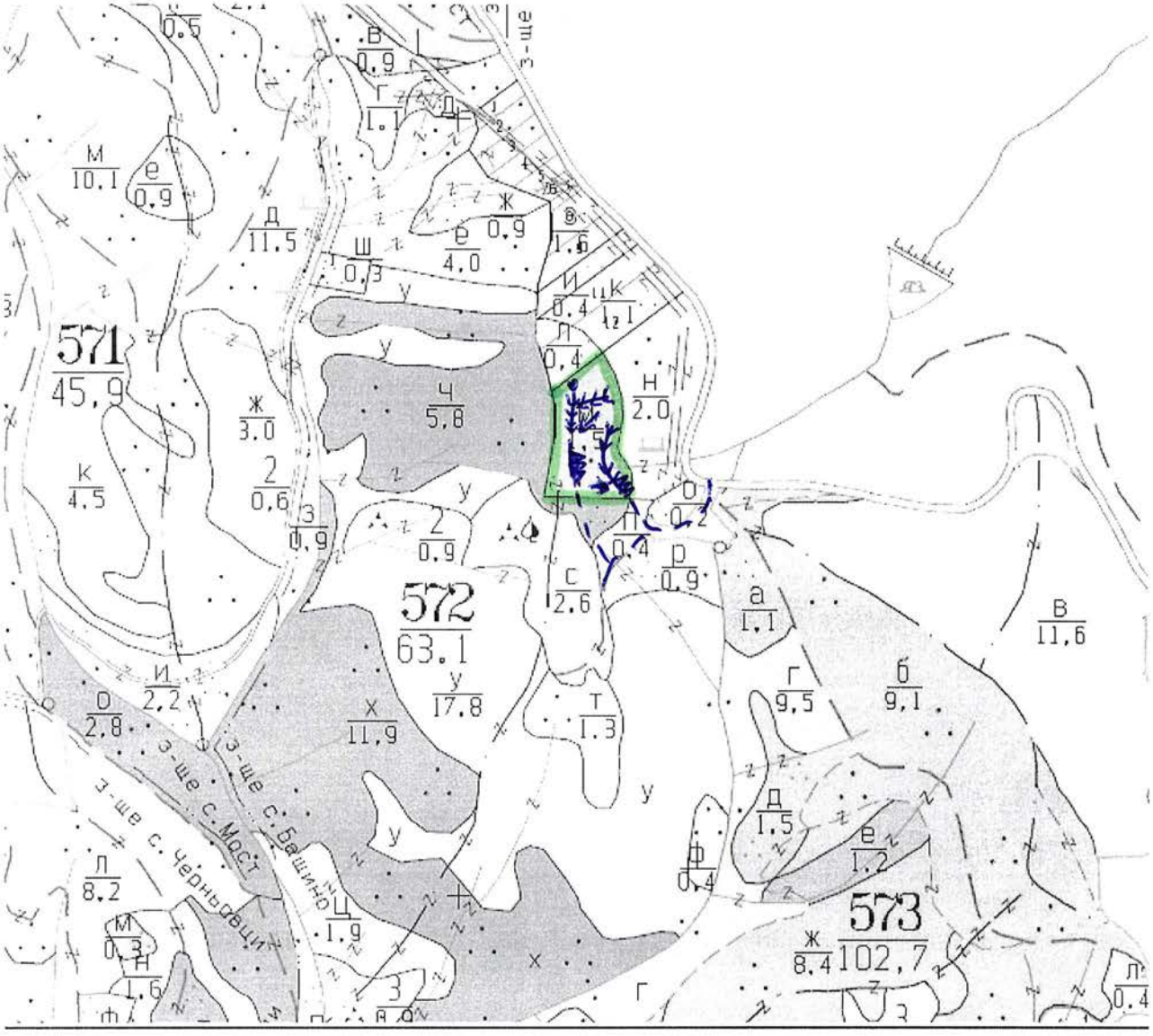

Легенда:

- проектирани коларски вр. извозни пътища
- съществуващи извозни пътища
- съществуващ автомобилен път
- технологична просека
- граница на подотдел
- немаркирана част
- проектирани тракторни вр. извозни пътища
- временен склад
- трасе на въжена линия
- проектиран автомобилен път
- посока на извоз
- котел/петно

На схемата задължително се нанасят контурите на насаждението/имота, съществуващите и проектирани временни горски пътища, технологичните просеки, просеките за въжени линии, извозни пътища, временни складове както и връзката им със съществуващата автомобилна пътна мрежа.

II. Характеристика на насаждението

1. Вид на сечта .....прореждане...../интензивност 15 %
Втори вид сеч .....техническа...../ интензивност 100%
2. Площ на подотдела …1,5…ха Размер на сечището.....1,5..... ха
3. Състав по план/програма….бб10……..,.. действ…. …….бб10, чб, кл……..
4. Запас на 1 ха: с клони.....233…....куб.м/ха , без клони …….184…..куб. м/ха.
5. Среден наклон на терена …24…градуса.
6. Очакван добив от маркираната дървесина ……42……лежаща маса, куб.м.

дърв. вид / категория	бб	чб				дърв. вид / категория	бб	чб	кл				
едра	1	1				дребна	1	1					вър-
средна	11	14				дърва	5	7	1				шина

7.Наличие и характеристика на подраста преди сечта (състав, възраст, средна височина, % на покритие)
8. Средно извозно разстояние …50м.....;
9. Други характеристики на насаждението (*токовища, сватбовища, надлесни дървета, сервитути, защитени територии, Натура 2000, защитени видове описани в доклада за гори с висока консервационна стойност, мъртва дървесина, ваододайни зони, биологично разнообразие и др.)*
Извън Натура 2000.....

III. Технологични указания

1. Дървесината в насаждението да се добива при спазване на технологичната схема по т. I
2. Сечта ще се извършва с (моторен трион, ръчно, машини; кастренето на отсечените стъбла се извършва: в сечище, на временен склад) моторен трион. Кастренето на отсечените стъбла се извършва в сечището.
3. Извозът от сечището до временните складове ще се осъществява с трактор с лебедка, с коне на самар и ръчно на (цели стъбла, дълги/къси секции, сортименти, чипс и др.; с влачене по терена, изцяло натоварени) сортименти и секции до 8 метра, с влачене по терена и изцяло натоварени .
4. Проектирани нови горски автомобилни пътища съгласно Наредба 5 за строителството в горските територии без промяна на предназначението им: дължина .....м. широчина .....м.
5. Изграждане и ремонт на временни извозни горски пътища:
5.1 Тракторни – допустимо разстояние между тях 40м (не по-малко от 40 м), дължина 200м, широчина 4. м.
5.2 Коларски - разстояние между тях.....м (не по-малко от 40 м), дължина .....м, широчина ... м
6. Просеки за въжени линии: ……. бр.
допустимо разстояние между просеките ..... м., дължина ..... м., широчина ..... м.
7. Направа на технологични просеки .....бр.
допустимо разстояние между тях .....м., дължина .....м., широчина ..... м.
8. Изграждане на нови временни складове (бр., площ в ха) .....
9. Мерки за опазване на оставащите на корен дървета, подраста, младиняка и почвата.
На оставащите на корен дървета, които могат да бъдат засегнати от придърпваните стъбла, да се слагат предпазни коруби от гуми или дъски. Да са спазва посоката на поваляне на дърветата.
10. Начини за почистване на сечището: Разхвърляне клоните из сечището. Да се почистват канавките, водостоците и извозните пътища от дървесина или части от нея. Да се пазят от повреди пътищата и хидротехническите съоръжения.
11. Други указания: Да се спазват разпоредбите на Наредба №8 за защита на горите от пожари. Да се обособят места за изхвърляне на битовите отпадъци, както и места за смяна на гориво-смазочните материали.
Да се изнасят битовите отпадъци от сечището извън горските територии на определените за това места.
12. Всички операции по подготвителните и основните работи да се извършват съгласно изискванията на Правилника за здравословни и безопасни условия на труд в горите и правилата за противопожарна безопасност в горите

ЗАПОЗНАТ с технологичния план: ...../попълва се след издаването на позволителното за сеч/
Лицето по чл. 108, ал. 2 от ЗГ, на което е издадено позволително за сеч № .....
.....
/ трите имена, подпис, дата - /
№ и дата на удостоверението за упражняване на лесовъдска практика: .....

Образец по чл. 53, ал. 6 от ИСТ

Изготвил: инж. Боян Павлов
/име, фамилия,/ подпис: .....
дата 08.01.2021г.,
№ и дата на удостоверението за упражняване на лесовъдска практика: 2374/20.09.2011г.

Одобрил: инж.Боян Павлов
име, фамилия,/ подпис: .....
дата 08.01.2021г.,
№ и дата на удостоверението за упражняване на лесовъдска практика: 2374/20.09.2011г.

ТЕХНОЛОГИЧЕН ПЛАН № 1

За добив на дървесина от отдел.....573.....подотдел.....а.....
На ТП ДГС/ДЛС ЖЕНДА */попълва се само за държавни гори/*
Община .....Кърджали.....; Землище .....с.Бащино.....;
имот с (кадастрален идентификатор/КВС) №....., */попълва се само за недържавни гори/*

I. Схема за добива на дървесина от насаждението

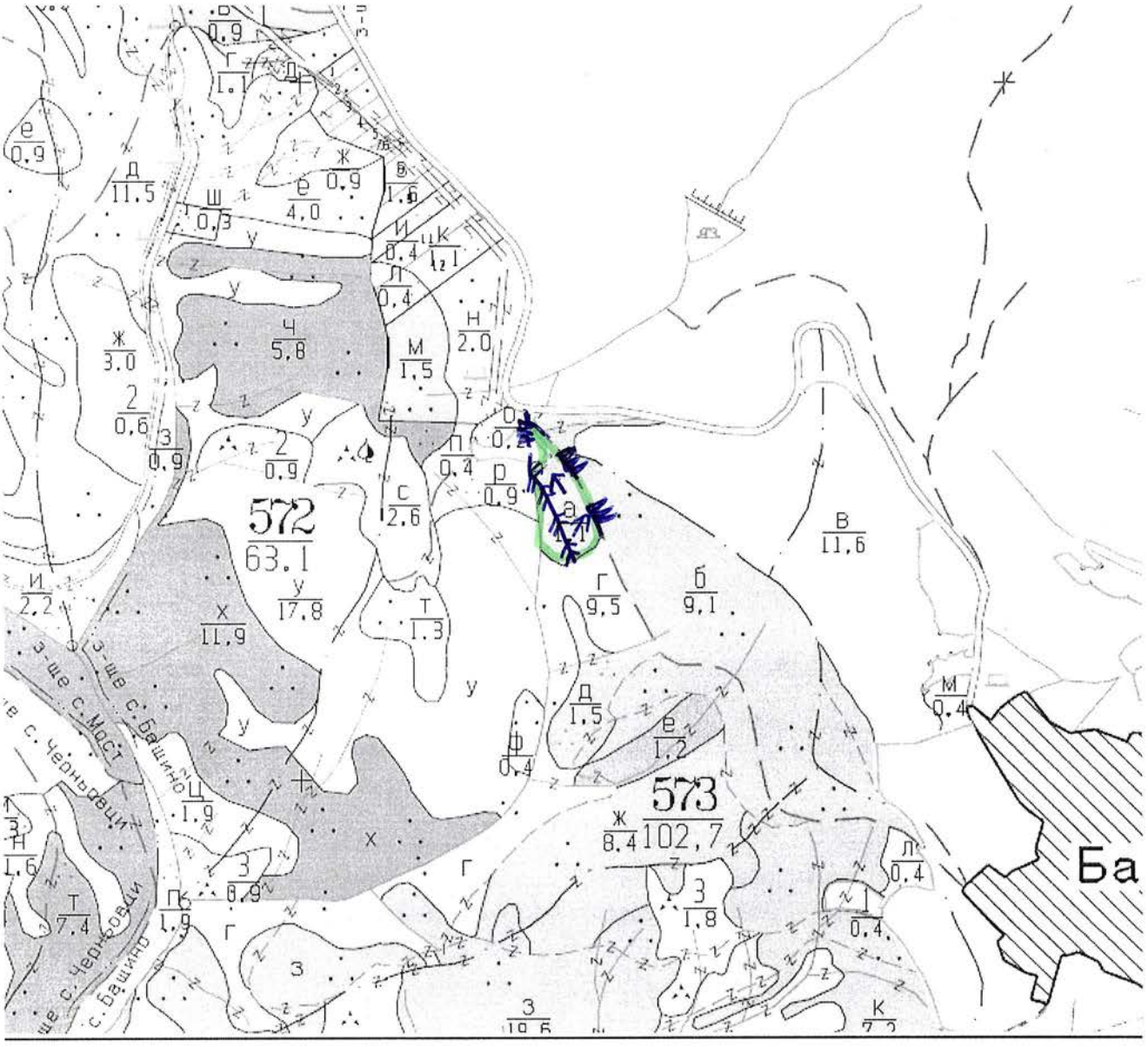

Легенда:

- ± ± ± ± проектирани коларски вр. извозни пътища
- - - - - - съществуващи извозни пътища
- ======= съществуващ автомобилен път
- ^^^^^^^ технологична просека
- граница на подотдел
- ≡ немаркирана част
- »-»-»-» проектирани тракторни вр. извозни пътища
- ▲ ▲ ▲ временен склад
- xxxxxx трасе на въжена линия
- =+=+=+= проектиран автомобилен път
- → посока на извоз
- o котел/петно

На схемата задължително се нанасят контурите на насаждението/имота, съществуващите и проектирани временни горски пътища, технологичните просеки, просеките за въжени линии, извозни пътища, временни складове както и връзката им със съществуващата автомобилна пътна мрежа.

II. Характеристика на насаждението

1. Вид на сечта .....пробирка...../интензивност 15 %
Втори вид сеч .....техническа...../ интензивност 100%
2. Площ на подотдела ...1,1...ха Размер на сечището.....1,1..... ха
3. Състав по план/програма....чб10.....,.. действ.... .....чб10.....
4. Запас на 1 ха: с клони.....373.....куб.м/ха , без клони .....306.....куб. м/ха.
5. Среден наклон на терена ...27...градуса.
6. Очакван добив от маркираната дървесина .....69.....лежаща маса, куб.м.

дърв. вид / категория	чб					дърв. вид / категория	чб					
едра	12					дребна	2					вър-шина
средна	37					дърва	18					

7.Наличие и характеристика на подраста преди сечта (състав, възраст, средна височина, % на покритие)
8. Средно извозно разстояние ...50м.....;
9. Други характеристики на насаждението (*токовища, сватбовища, надлесни дървета, сервитути, защитени територии, Натура 2000, защитени видове описани в доклада за гори с висока консервационна стойност, мъртва дървесина, вододайни зони, биологично разнообразие и др.)*
Извън Натура 2000.....

III. Технологични указания

1. Дървесината в насаждението да се добива при спазване на технологичната схема по т. I
2. Сечта ще се извършва с (моторен трион, ръчно, машини; кастренето на отсечените стъбла се извършва: в сечище, на временен склад) моторен трион. Кастренето на отсечените стъбла се извършва в сечището.
3. Извозът от сечището до временните складове ще се осъществява с трактор с лебедка, с коне на самар и ръчно на (цели стъбла, дълги/къси секции, сортименти, чипс и др.; с влачене по терена, изцяло натоварени) сортименти и секции до 8 метра, с влачене по терена и изцяло натоварени .
4. Проектирани нови горски автомобилни пътища съгласно Наредба 5 за строителството в горските територии без промяна на предназначението им: дължина .....м. широчина .....м.
5. Изграждане и ремонт на временни извозни горски пътища:
5.1 Тракторни – допустимо разстояние между тях 40м (не по-малко от 40 м), дължина 130м, широчина 4м.
5.2 Коларски - разстояние между тях.....м (не по-малко от 40 м), дължина .....м, широчина ... м
6. Просеки за въжени линии: ..... бр.
допустимо разстояние между просеките ..... м., дължина ..... м., широчина ..... м.
7. Направа на технологични просеки .....бр.
допустимо разстояние между тях .....м., дължина .....м., широчина ..... м.
8. Изграждане на нови временни складове (бр., площ в ха) .....
9. Мерки за опазване на оставащите на корен дървета, подраста, младиняка и почвата.
На оставащите на корен дървета, които могат да бъдат засегнати от придърпваните стъбла, да се слагат предпазни коруби от гуми или дъски. Да са спазва посоката на поваляне на дърветата.
10. Начини за почистване на сечището: Разхвърляне клоните из сечището. Да се почистват канавките, водостоците и извозните пътища от дървесина или части от нея. Да се пазят от повреди пътищата и хидротехническите съоръжения.
11. Други указания: Да се спазват разпоредбите на Наредба №8 за защита на горите от пожари. Да се обособят места за изхвърляне на битовите отпадъци, както и места за смяна на горивосмазочните материали.
Да се изнасят битовите отпадъци от сечището извън горските територии на определените за това места.
12. Всички операции по подготвителните и основните работи да се извършват съгласно изискванията на Правилника за здравословни и безопасни условия на труд в горите и правилата за противопожарна безопасност в горите

ЗАПОЗНАТ с технологичния план: ...../попълва се след издаването на позволителното за сеч/
Лицето по чл. 108, ал. 2 от ЗГ, на което е издадено позволително за сеч № .....
.....
/ трите имена, подпис, дата - /
№ и дата на удостоверението за упражняване на лесовъдска практика: .....

Образец по чл. 53, ал. 6 от НСГ

Изготвил: инж. Боян Павлов
/име, фамилия,/ подпис: .....
дата 06.01.2021г.,
№ и дата на удостоверението за упражняване на лесовъдска практика: 2374/20.09.2011г.

Одобрил: инж.Боян Павлов
име, фамилия,/ подпис: .....
дата 06.01.2021г.,
№ и дата на удостоверението за упражняване на лесовъдска практика: 2374/20.09.2011г.

ТЕХНОЛОГИЧЕН ПЛАН № 1

За добив на дървесина от отдел.....573.....подотдел.....к.....
На ТП ДГС/ДЛС ЖЕНДА */попълва се само за държавни гори/*
Община .....Кърджали.....; Землище .....с.Бащино.....;
имот с (кадастрален идентификатор/КВС) №....., */попълва се само за недържавни гори/*

I. Схема за добива на дървесина от насаждението

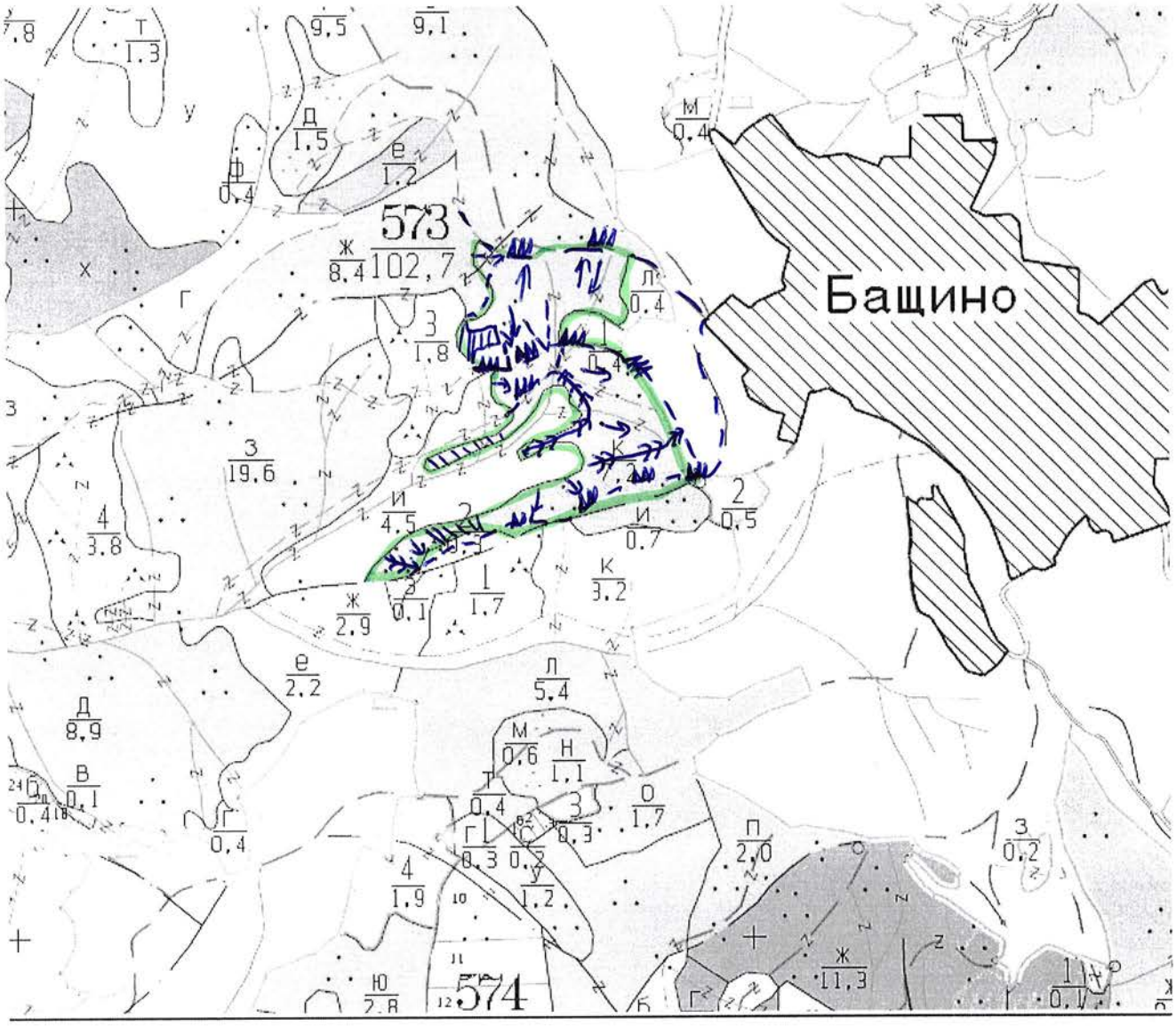

Легенда:

- проектирани коларски вр. извозни пътища
- съществуващи извозни пътища
- съществуващ автомобилен път
- технологична просека
- граница на подотдел
- немаркирана част
- проектирани тракторни вр. извозни пътища
- временен склад
- трасе на въжена линия
- проектиран автомобилен път
- посока на извоз
- котел/петно

На схемата задължително се нанасят контурите на насаждението/имота, съществуващите и проектирани временни горски пътища, технологичните просеки, просеките за въжени линии, извозни пътища, временни складове както и връзката им със съществуващата автомобилна пътна мрежа.

II. Характеристика на насаждението

1. Вид на сечта .....пробирка...../интензивност 15 %
Втори вид сеч .....техническа...../ интензивност 100%
2. Площ на подотдела ...7,2...ха Размер на сечището.....6,2..... ха
3. Състав по план/програма....чб8, бл2...,.. действ.... чб8, бл2, ак.....
4. Запас на 1 ха: с клони.....293.....куб.м/ха , без клони .....245.....куб. м/ха.
5. Среден наклон на терена ...26...градуса.
6. Очакван добив от маркираната дървесина .....337.....лежаща маса, куб.м.

дърв. вид / категория	чб					дърв. вид / категория	чб	бл	ак				
едра	63					дребна	8						вър-шина
средна	140					дърва	124	1	1				

7.Наличие и характеристика на подраста преди сечта (състав, възраст, средна височина, % на покритие)
8. Средно извозно разстояние ...70м.....;
9. Други характеристики на насаждението (*токовища, сватбовища, надлесни дървета, сервитути, защитени територии, Натура 2000, защитени видове описани в доклада за гори с висока консервационна стойност, мъртва дървесина, вододайни зони, биологично разнообразие и др.)*
Извън Натура 2000.....

III. Технологични указания

1. Дървесината в насаждението да се добива при спазване на технологичната схема по т. I
2. Сечта ще се извършва с (моторен трион, ръчно, машини; кастренето на отсечените стъбла се извършва: в сечище, на временен склад) моторен трион. Кастренето на отсечените стъбла се извършва в сечището.
3. Извозът от сечището до временните складове ще се осъществява с трактор с лебедка, с коне на самар и ръчно на (цели стъбла, дълги/къси секции, сортименти, чипс и др.; с влачене по терена, изцяло натоварени) сортименти и секции до 8 метра, с влачене по терена и изцяло натоварени .
4. Проектирани нови горски автомобилни пътища съгласно Наредба 5 за строителството в горските територии без промяна на предназначението им: дължина .....м. широчина .....м.
5. Изграждане /400м/ и ремонт/600м/ на временни извозни горски пътища:
5.1 Тракторни – допустимо разстояние между тях 40м (не по-малко от 40 м), дължина 1000м, широчина 4 м.
5.2 Коларски - разстояние между тях.....м (не по-малко от 40 м), дължина .....м, широчина ... м
6. Просеки за въжени линии: ..... бр.
допустимо разстояние между просеките ..... м., дължина ..... м., широчина ..... м.
7. Направа на технологични просеки .....бр.
допустимо разстояние между тях .....м., дължина .....м., широчина ..... м.
8. Изграждане на нови временни складове (бр., площ в ха) .....
9. Мерки за опазване на оставащите на корен дървета, подраста, младиняка и почвата.
На оставащите на корен дървета, които могат да бъдат засегнати от придърпваните стъбла, да се слагат предпазни коруби от гуми или дъски. Да са спазва посоката на поваляне на дърветата.
10. Начини за почистване на сечището: Разхвърляне клоните из сечището. Да се почистват канавките, водостоците и извозните пътища от дървесина или части от нея. Да се пазят от повреди пътищата и хидротехническите съоръжения.
11. Други указания: Да се спазват разпоредбите на Наредба №8 за защита на горите от пожари. Да се обособят места за изхвърляне на битовите отпадъци, както и места за смяна на горивосмазочните материали.
Да се изнасят битовите отпадъци от сечището извън горските територии на определените за това места.
12. Всички операции по подготвителните и основните работи да се извършват съгласно изискванията на Правилника за здравословни и безопасни условия на труд в горите и правилата за противопожарна безопасност в горите

ЗАПОЗНАТ с технологичния план: ...../попълва се след издаването на позволителното за сеч/
Лицето по чл. 108, ал. 2 от ЗГ, на което е издадено позволително за сеч № .....
.....
/ трите имена, подпис, дата - /
№ и дата на удостоверението за упражняване на лесовъдска практика: .....

Образец по чл. 53, ал. 6 от НСГ

Изготвил:т.л.Ерол Раиф
/име, фамилия,/ подпис: .....
дата 06.01.2021г.,
№ и дата на удостоверението за упражняване на лесовъдска практика: 4569/21.10.2011г.

Одобрил: инж.Боян Павлов
име, фамилия,/ подпис: .....
дата 06.01.2021г.,
№ и дата на удостоверението за упражняване на лесовъдска практика: 2374/20.09.2011г.

ТЕХНОЛОГИЧЕН ПЛАН № 1

За добив на дървесина от отдел.....574.....подотдел.....и.....
На ТП ДГС/ДЛС ЖЕНДА */попълва се само за държавни гори/*
Община .....Кърджали.....; Землище .....с.Бащино.....;
имот с (кадастрален идентификатор/КВС) №....., */попълва се само за недържавни гори/*

I. Схема за добива на дървесина от насаждението

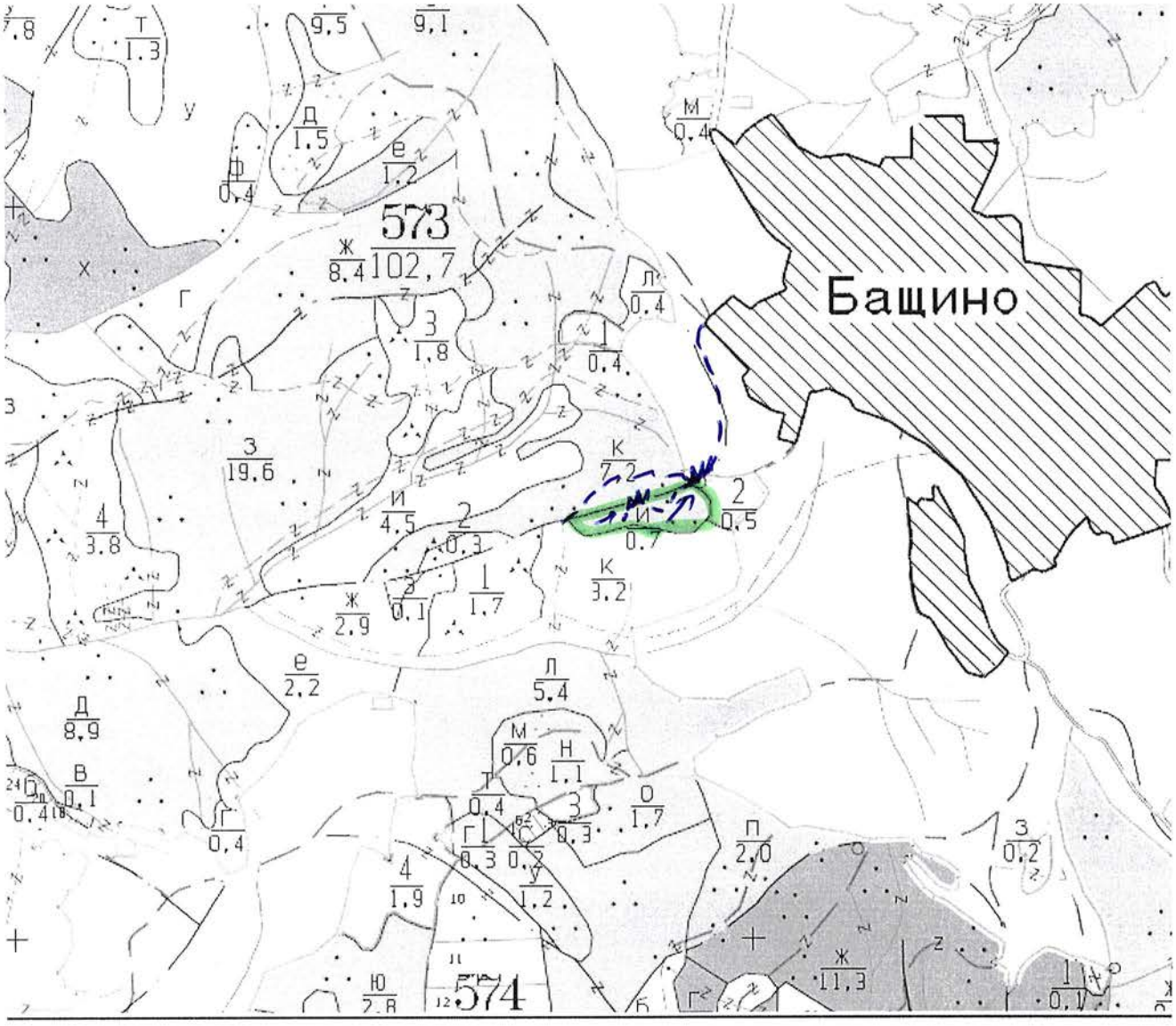

Легенда:

- ± ± ± ± проектирани коларски вр. извозни пътища
- - - - - - - съществуващи извозни пътища
- ========== съществуващ автомобилен път
- ^^^^^^^^ технологична просека
- граница на подотдел
- немаркирана част
- »»»»»» проектирани тракторни вр. извозни пътища
- ▲ ▲ ▲ временен склад
- xxxxxx трасе на въжена линия
- =+=+=+= проектиран автомобилен път
- → посока на извоз
- o котел/петно

На схемата задължително се нанасят контурите на насаждението/имота, съществуващите и проектирани временни горски пътища, технологичните просеки, просеките за въжени линии, извозни пътища, временни складове както и връзката им със съществуващата автомобилна пътна мрежа.

II. Характеристика на насаждението

1. Вид на сечта .....пробирка...../интензивност 20 %
Втори вид сеч ...../ интензивност ....%
2. Площ на подотдела ...0,7...ха Размер на сечището.....0,7..... ха
3. Състав по план/програма....чб10, ...,.. действ.... Чб10, ...
4. Запас на 1 ха: с клони.....343.....куб.м/ха , без клони .....288.....куб. м/ха.
5. Среден наклон на терена ...28...градуса.
6. Очакван добив от маркираната дървесина .....37.....лежаща маса, куб.м.

дърв. вид / категория	чб					дърв. вид / категория	чб						
едра	4					дребна	1						вър-шина
средна	17					дърва	15						

7.Наличие и характеристика на подраста преди сечта (състав, възраст, средна височина, % на покритие)
8. Средно извозно разстояние ...50м.....;
9. Други характеристики на насаждението (*токовища, сватбовища, надлесни дървета, сервитути, защитени територии, Натура 2000, защитени видове описани в доклада за гори с висока консервационна стойност, мъртва дървесина, вододайни зони, биологично разнообразие и др.)*
Извън Натура 2000.....

III. Технологични указания

1. Дървесината в насаждението да се добива при спазване на технологичната схема по т. I
2. Сечта ще се извършва с (моторен трион, ръчно, машини; кастренето на отсечените стъбла се извършва: в сечище, на временен склад) моторен трион. Кастренето на отсечените стъбла се извършва в сечището.
3. Извозът от сечището до временните складове ще се осъществява с трактор с лебедка, с коне на самар и ръчно на (цели стъбла, дълги/къси секции, сортименти, чипс и др.; с влачене по терена, изцяло натоварени) сортименти и секции до 8 метра, с влачене по терена и изцяло натоварени .
4. Проектирани нови горски автомобилни пътища съгласно Наредба 5 за строителството в горските територии без промяна на предназначението им: дължина .....м. широчина .....м.
5. Изграждане и ремонт на временни извозни горски пътища:
5.1 Тракторни – допустимо разстояние между тях 40м (не по-малко от 40 м), дължина....м, широчина.... м.
5.2 Коларски - разстояние между тях.....м (не по-малко от 40 м), дължина .....м, широчина ... м
6. Просеки за въжени линии: ..... бр.
допустимо разстояние между просеките ..... м., дължина ..... м., широчина ..... м.
7. Направа на технологични просеки .....бр.
допустимо разстояние между тях .....м., дължина .....м., широчина ..... м.
8. Изграждане на нови временни складове (бр., площ в ха) .....
9. Мерки за опазване на оставащите на корен дървета, подраста, младиняка и почвата.
На оставащите на корен дървета, които могат да бъдат засегнати от придърпваните стъбла, да се слагат предпазни коруби от гуми или дъски. Да са спазва посоката на поваляне на дърветата.
10. Начини за почистване на сечището: Разхвърляне клоните из сечището. Да се почистват канавките, водостоците и извозните пътища от дървесина или части от нея. Да се пазят от повреди пътищата и хидротехническите съоръжения.
11. Други указания: Да се спазват разпоредбите на Наредба №8 за защита на горите от пожари. Да се обособят места за изхвърляне на битовите отпадъци, както и места за смяна на горивосмазочните материали.
Да се изнасят битовите отпадъци от сечището извън горските територии на определените за това места.
12. Всички операции по подготвителните и основните работи да се извършват съгласно изискванията на Правилника за здравословни и безопасни условия на труд в горите и правилата за противопожарна безопасност в горите

ЗАПОЗНАТ с технологичния план: ...../попълва се след издаването на позволителното за сеч/
Лицето по чл. 108, ал. 2 от ЗГ, на което е издадено позволително за сеч № .....
.....
/ трите имена, подпис, дата - /
№ и дата на удостоверението за упражняване на лесовъдска практика: .....